

Сообщение № 1
о возможном установлении публичного сервитута

Руководствуясь статьей 39.42 Земельного кодекса Российской Федерации, Администрация Сысертского городского округа в интересах нужд местного населения сообщает о возможном установлении публичного сервитута в отношении части земельного участка с кадастровым номером 66:25:1201005:81, расположенного по адресу: Свердловская область, Сысертский район, поселок Бобровский, улица Лесная, дом 2-6, площадью 245 кв.м, для размещения сетей водоотведения, необходимых для организации водоснабжения населения и водоотведения.

Ознакомиться с ходатайством об установлении публичного сервитута и прилагаемым к нему описанием местоположения границ публичного сервитута можно на сайте Сысертского городского округа <http://admsysert.ru/mun-services/publichniy-servitut/message> или по адресу: 624022, Свердловская область, город Сысерть, улица Ленина, дом 35, актовый зал (1 этаж), в приемное время: вторник с 15-00 до 17-00 часов.

Правообладатели земельных участков, в отношении которых испрашивается публичный сервитут, если их права (обременения права) не зарегистрированы в Едином государственном реестре недвижимости, могут обратиться с заявлением об учете их прав (обременений права) на земельные участки с приложением копий документов, подтверждающих эти права (обременения права) в Администрацию Сысертского городского округа по адресу: 624022, Свердловская область, город Сысерть, улица Ленина, дом 35, кабинет № 3, в приемное время: понедельник – пятница с 08-00 до 17-00 часов. Срок подачи заявления — в течение 30 (тридцати дней) со дня опубликования данного извещения.

Схема расположения границ зоны публичного сервитута

Местоположение: обл. Свердловская, р-н Сысертский, п. Бобровский, ул. Лесная, дом 2-6

Цель установления публичного сервитута: для размещения сетей водоотведения

Номер кадастрового квартала: 66:25:1201005

Кадастровые номера земельных участков, в отношении которых предполагается установление сервитута:

66:25:1201005:81

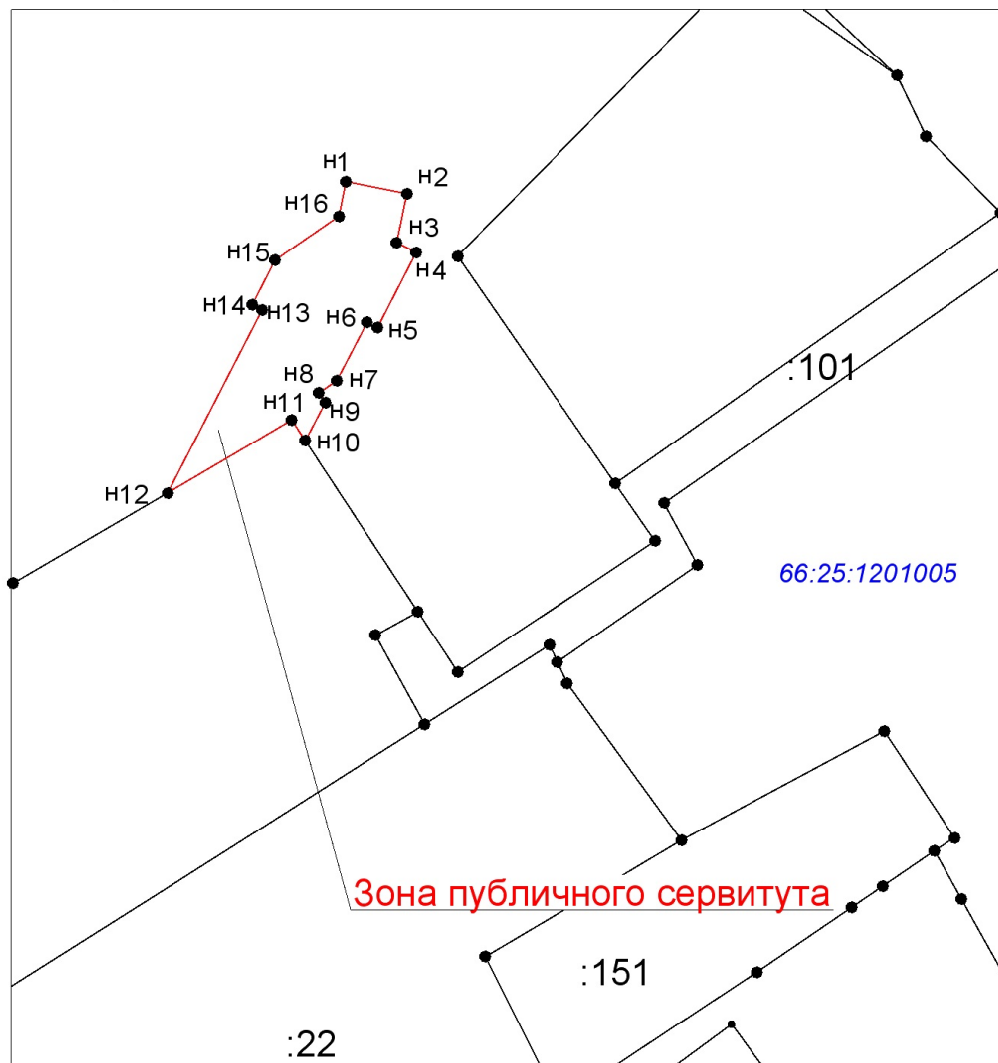
Общая площадь публичного сервитута: 245 м²

Система координат: МСК-66, зона 1

УТВЕРЖДЕНА

Постановлением Администрации Сысертского ГО

№ _____ от _____



Масштаб 1:500

**Каталог координат поворотных точек
объекта недвижимости (объекта землеустройства)**

Условный номер земельного участка	Зона публичного сервитута	
Площадь земельного участка	245 м ²	
Обозначение характерных точек границ	Координаты, м	
	X	Y
1	2	3
Зона публичного сервитута		
н1	374270,31	1556589,02
н2	374269,17	1556594,67
н3	374264,63	1556593,74
н4	374263,70	1556595,54
н5	374256,77	1556591,97
н6	374257,26	1556591,01
н7	374251,87	1556588,17
н8	374250,75	1556586,51
н9	374249,83	1556587,10
н10	374246,32	1556585,25
н11	374248,24	1556583,99
н12	374241,47	1556572,48
н13	374258,37	1556581,23
н14	374258,84	1556580,31
н15	374262,99	1556582,45
н16	374267,08	1556588,38
н1	374270,31	1556589,02

Условные обозначения:

- н 3 - обозначение характерной точки вновь образованной части границы, сведения о которой позволяют однозначно определить ее положение на местности
- - вновь образованная часть границы, сведения о которой достаточны для определения ее местоположения
- Зона публичного сервитута - обозначение специальной зоны

Сообщение № 2
о возможном установлении публичного сервитута

Руководствуясь статьей 39.42 Земельного кодекса Российской Федерации, Администрация Сысертского городского округа в интересах нужд местного населения сообщает о возможном установлении публичного сервитута в отношении части земельного участка с кадастровым номером 66:25:1201021:90, расположенного по адресу: Свердловская область, Сысертский район, поселок Бобровский, улица Дружбы, дом 3, площадью 40 кв.м, для размещения сетей водоотведения, необходимых для организации водоснабжения населения и водоотведения.

Ознакомиться с ходатайством об установлении публичного сервитута и прилагаемым к нему описанием местоположения границ публичного сервитута можно на сайте Сысертского городского округа <http://admsysert.ru/mun-services/publichniy-servitut/message> или по адресу: 624022, Свердловская область, город Сысерть, улица Ленина, дом 35, актовый зал (1 этаж), в приемное время: вторник с 15-00 до 17-00 часов.

Правообладатели земельных участков, в отношении которых испрашивается публичный сервитут, если их права (обременения права) не зарегистрированы в Едином государственном реестре недвижимости, могут обратиться с заявлением об учете их прав (обременений права) на земельные участки с приложением копий документов, подтверждающих эти права (обременения права) в Администрацию Сысертского городского округа по адресу: 624022, Свердловская область, город Сысерть, улица Ленина, дом 35, кабинет № 3, в приемное время: понедельник – пятница с 08-00 до 17-00 часов. Срок подачи заявления — в течение 30 (тридцати дней) со дня опубликования данного извещения.

Схема расположения границ зоны публичного сервитута

Местоположение: обл. Свердловская, р-н Сысертский, п. Бобровский, ул. Дружбы, дом 3

Цель установления публичного сервитута: для размещения сетей водоотведения

Номер кадастрового квартала: 66:25:1201021

Кадастровый номер земельного участка, в отношении которого предполагается установление сервитута:

66:25:1201021:90

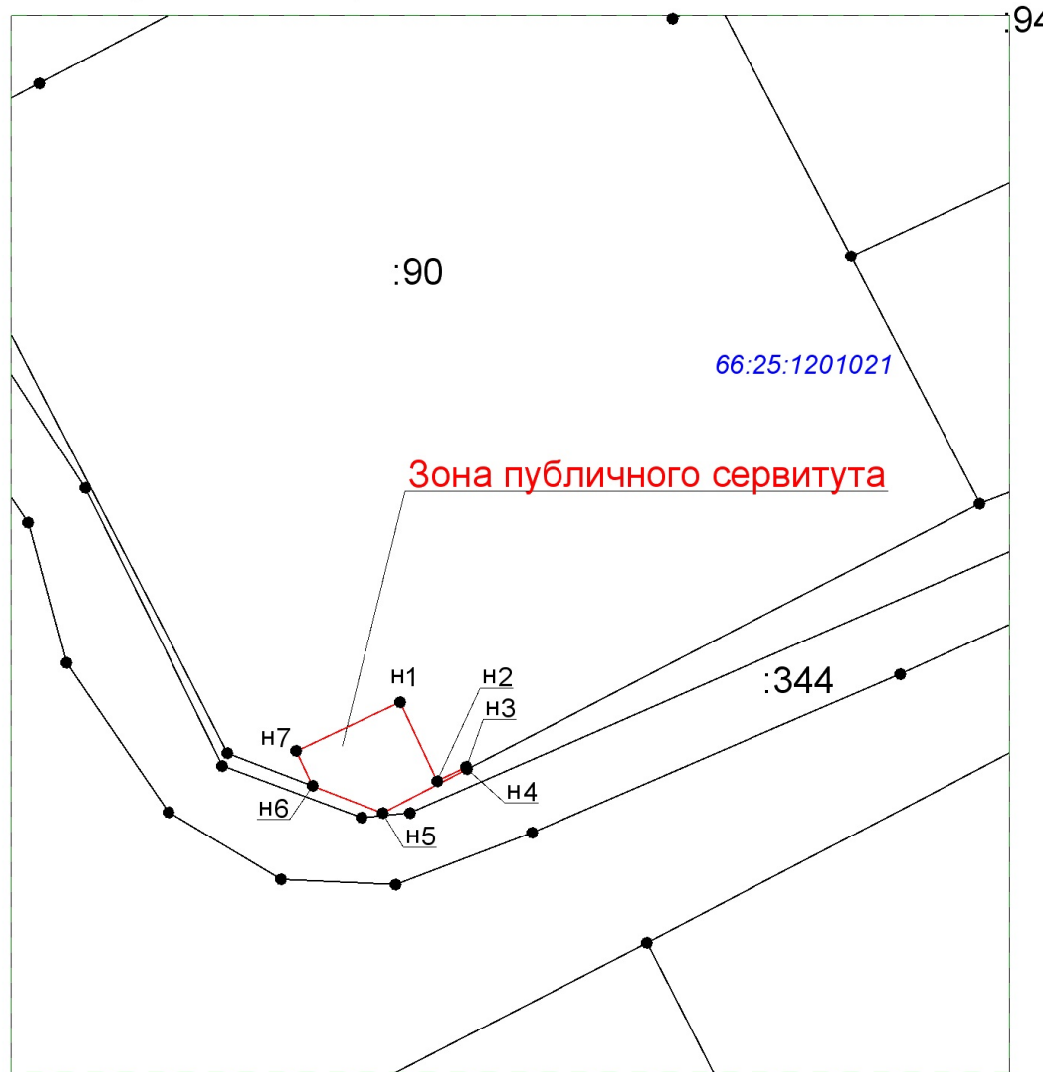
Общая площадь публичного сервитута: 40 м²

Система координат: МСК-66, зона 1

УТВЕРЖДЕНА

Постановлением Администрации Сысертского ГО

№ _____ от _____



Масштаб 1:500

**Каталог координат поворотных точек
объекта недвижимости (объекта землеустройства)**

Условный номер земельного участка	Зона публичного сервитута	
Площадь земельного участка	40 м ²	
Обозначение характерных точек границ	Координаты, м	
	X	Y
1	2	3
Зона публичного сервитута		
н5	372318,50	1557187,22
н6	372313,31	1557189,65
н7	372314,22	1557191,59
н8	372314,09	1557191,65
н9	372311,19	1557186,06
н10	372312,97	1557181,42
н11	372315,27	1557180,34
н5	372318,50	1557187,22

Условные обозначения:



н 7

- обозначение характерной точки вновь образованной части границы, сведения о которой позволяют однозначно определить ее положение на местности



- вновь образованная часть границы, сведения о которой достаточны для определения ее местоположения

Зона публичного сервитута

- обозначение специальной зоны

Сообщение № 3
о возможном установлении публичного сервитута

Руководствуясь статьей 39.42 Земельного кодекса Российской Федерации, Администрация Сысертского городского округа в интересах нужд местного населения сообщает о возможном установлении публичного сервитута в отношении части земельного участка с кадастровым номером 66:25:1201021:398, расположенного по адресу: Свердловская область, Сысертский район, поселок Бобровский, расположенный в пределах улиц Комисарова и Свердлова, площадью 13 кв.м, для размещения сетей водоотведения, необходимых для организации водоснабжения населения и водоотведения.

Ознакомиться с ходатайством об установлении публичного сервитута и прилагаемым к нему описанием местоположения границ публичного сервитута можно на сайте Сысертского городского округа <http://admsysert.ru/mun-services/publichniy-servitut/message> или по адресу: 624022, Свердловская область, город Сысерть, улица Ленина, дом 35, актовый зал (1 этаж), в приемное время: вторник с 15-00 до 17-00 часов.

Правообладатели земельных участков, в отношении которых испрашивается публичный сервитут, если их права (обременения права) не зарегистрированы в Едином государственном реестре недвижимости, могут обратиться с заявлением об учете их прав (обременений права) на земельные участки с приложением копий документов, подтверждающих эти права (обременения права) в Администрацию Сысертского городского округа по адресу: 624022, Свердловская область, город Сысерть, улица Ленина, дом 35, кабинет № 3, в приемное время: понедельник – пятница с 08-00 до 17-00 часов. Срок подачи заявления — в течение 30 (тридцати дней) со дня опубликования данного извещения.

Схема расположения границ зоны публичного сервитута

Местоположение: Свердловская обл., Сысертский р-н, п. Бобровский, расположенный в пределах улиц Комисарова и Свердлова

УТВЕРЖДЕНА

Постановлением Администрации Сысертского ГО

Цель установления публичного сервитута: для размещения сетей водоотведения

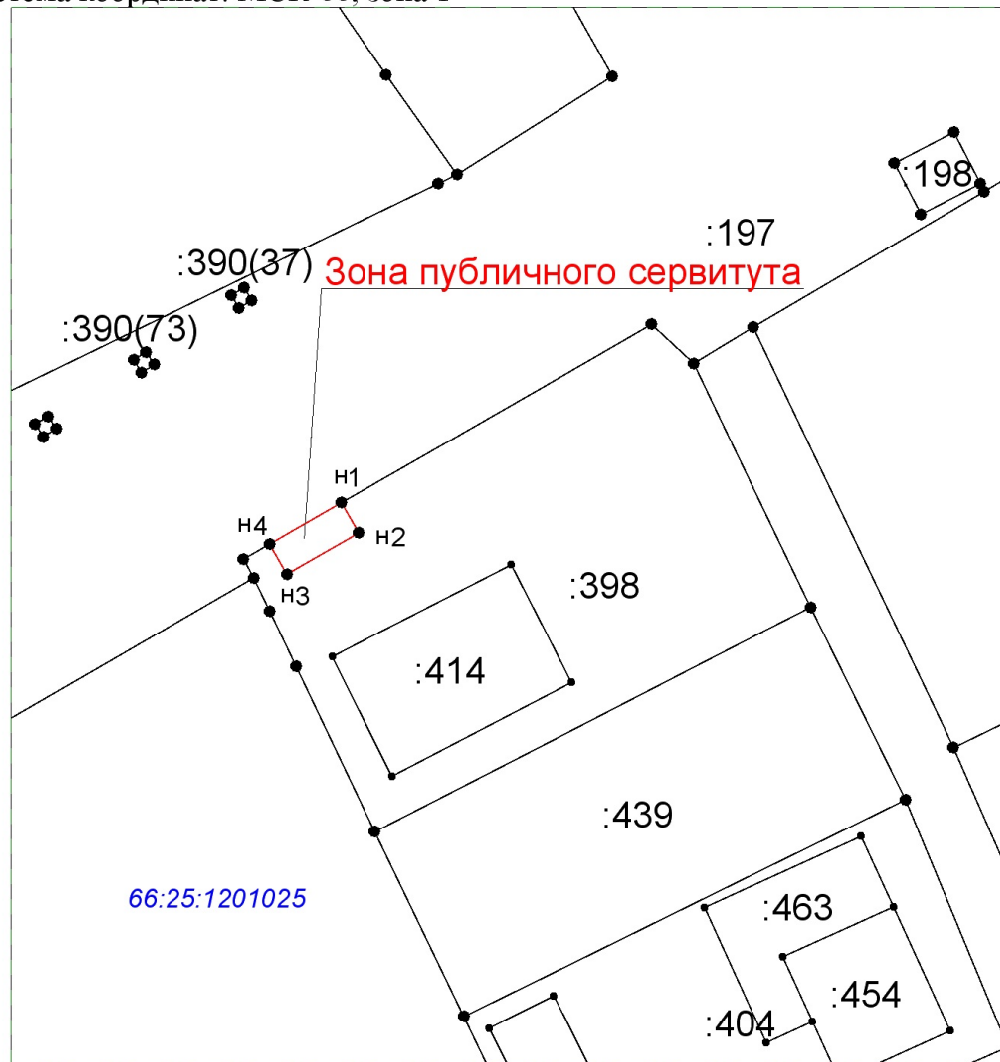
№ _____ от _____

Номер кадастрового квартала: 66:25:1201021

Кадастровый номер земельного участка, в отношении которого предполагается установление сервитута: 66:25:1201021:398

Общая площадь публичного сервитута: 13 м²

Система координат: МСК-66, зона 1



Масштаб 1:500

**Каталог координат поворотных точек
объекта недвижимости (объекта землеустройства)**

Условный номер земельного участка	Зона публичного сервитута	
Площадь земельного участка	13 м ²	
Обозначение характерных точек границ	Координаты, м	
	X	Y
1	2	3
Зона публичного сервитута		
н1	372161,72	1557220,38
н2	372159,72	1557221,53
н3	372156,98	1557216,75
н4	372158,97	1557215,61
н1	372161,72	1557220,38

Условные обозначения:

- н 2 - обозначение характерной точки вновь образованной части границы, сведения о которой позволяют однозначно определить ее положение на местности
- - вновь образованная часть границы, сведения о которой достаточны для определения ее местоположения
- Зона публичного сервитута - обозначение специальной зоны

Сообщение № 4
о возможном установлении публичного сервитута

Руководствуясь статьей 39.42 Земельного кодекса Российской Федерации, Администрация Сысертского городского округа в интересах нужд местного населения сообщает о возможном установлении публичного сервитута в отношении части земельного участка с кадастровым номером 66:25:1201017:211, расположенного по адресу: Свердловская область, Сысертский район, поселок Бобровский, улица Ленина, 118 А, и части земельного участка с кадастровым номером 66:25:1201017:283, расположенного по адресу: Свердловская область, Сысертский район, поселок Бобровский, переулок Советский, 2 Б, площадью 38 кв.м, для размещения сетей водоотведения, необходимых для организации водоснабжения населения и водоотведения.

Ознакомиться с ходатайством об установлении публичного сервитута и прилагаемым к нему описанием местоположения границ публичного сервитута можно на сайте Сысертского городского округа <http://admsysert.ru/mun-services/publichniy-servitut/message> или по адресу: 624022, Свердловская область, город Сысерть, улица Ленина, дом 35, актовый зал (1 этаж), в приемное время: вторник с 15-00 до 17-00 часов.

Правообладатели земельных участков, в отношении которых испрашивается публичный сервитут, если их права (обременения права) не зарегистрированы в Едином государственном реестре недвижимости, могут обратиться с заявлением об учете их прав (обременений права) на земельные участки с приложением копий документов, подтверждающих эти права (обременения права) в Администрацию Сысертского городского округа по адресу: 624022, Свердловская область, город Сысерть, улица Ленина, дом 35, кабинет № 3, в приемное время: понедельник – пятница с 08-00 до 17-00 часов. Срок подачи заявления — в течение 30 (тридцати дней) со дня опубликования данного извещения.

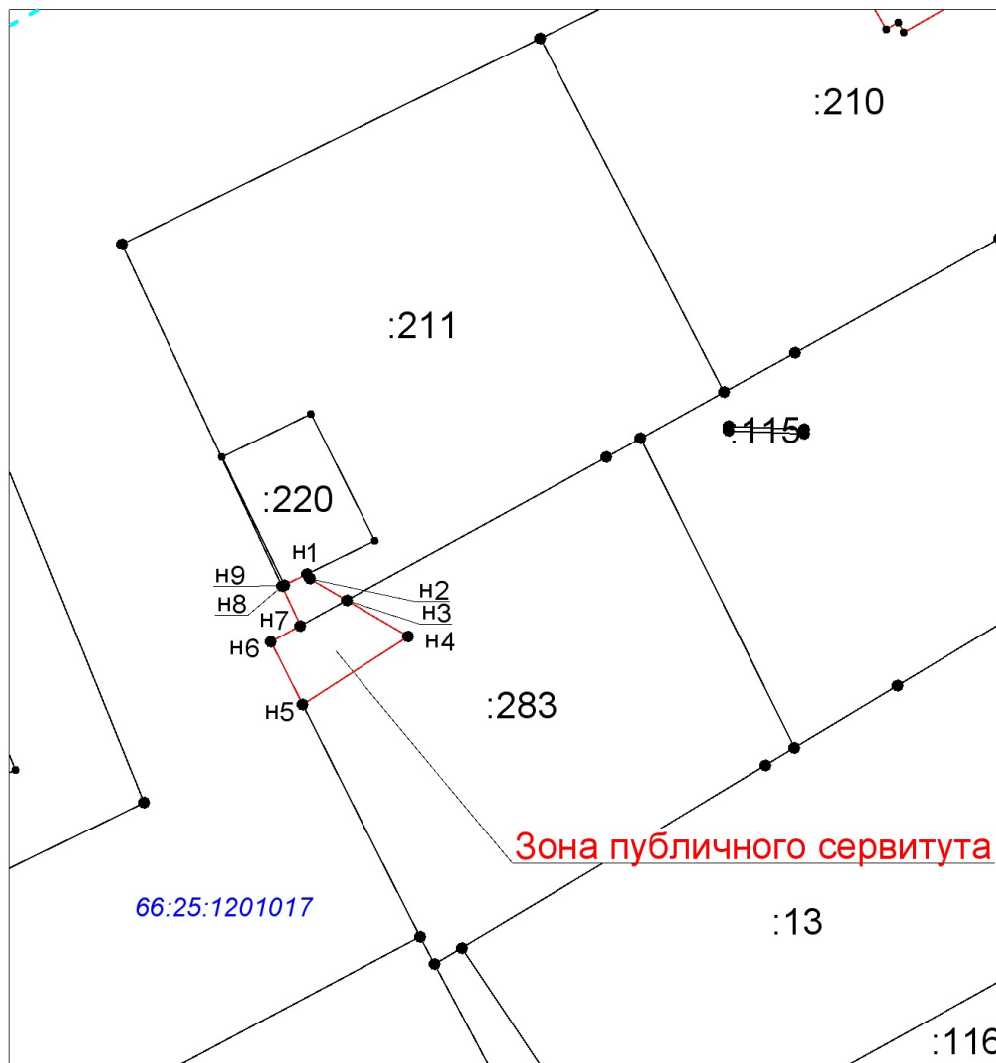
Схема расположения границ зоны публичного сервитута

УТВЕРЖДЕНА

Постановлением Администрации Сысертского ГО

Местоположение: обл. Свердловская, р-н Сысертский, п. Бобровский
 Цель установления публичного сервитута: для размещения сетей водоотведения
 Номер кадастрового квартала: 66:25:1201017
 Кадастровые номера земельных участков, в отношении которых предполагается установление сервитута:
 66:25:1201017:211, 66:25:1201017:283
 Общая площадь публичного сервитута: 38 м2
 Система координат: МСК-66, зона 1

№ _____ от _____



Масштаб 1:500

**Каталог координат поворотных точек
 объекта недвижимости (объекта землеустройства)**

Условный номер земельного участка	Зона публичного сервитута	
Площадь земельного участка	38 м2	
Обозначение характерных точек границ	Координаты, м	
	X	Y
1	2	3
Зона публичного сервитута		
н1	372976,43	1557151,36
н2	372976,11	1557151,55
н3	372974,69	1557153,98
н4	372972,29	1557158,08
н5	372967,78	1557151,07
н6	372971,93	1557148,97
н7	372973,00	1557150,93
н8	372975,62	1557149,70
н9	372975,70	1557149,86
н1	372976,43	1557151,36

Условные обозначения:

- н 2 - обозначение характерной точки вновь образованной части границы, сведения о которой позволяют однозначно определить ее положение на местности
- - вновь образованная часть границы, сведения о которой достаточны для определения ее местоположения
- Зона публичного сервитута - обозначение специальной зоны

Сообщение № 5
о возможном установлении публичного сервитута

Руководствуясь статьей 39.42 Земельного кодекса Российской Федерации, Администрация Сысертского городского округа в интересах нужд местного населения сообщает о возможном установлении публичного сервитута в отношении части земельного участка с кадастровым номером 66:25:1201017:62, расположенного по адресу: Свердловская область, Сысертский район, поселок Бобровский, переулок Советский, дом 2-А, площадью 99 кв.м, для размещения сетей водоотведения, необходимых для организации водоснабжения населения и водоотведения.

Ознакомиться с ходатайством об установлении публичного сервитута и прилагаемым к нему описанием местоположения границ публичного сервитута можно на сайте Сысертского городского округа <http://admsysert.ru/mun-services/publichniy-servitut/message> или по адресу: 624022, Свердловская область, город Сысерть, улица Ленина, дом 35, актовый зал (1 этаж), в приемное время: вторник с 15-00 до 17-00 часов.

Правообладатели земельных участков, в отношении которых испрашивается публичный сервитут, если их права (обременения права) не зарегистрированы в Едином государственном реестре недвижимости, могут обратиться с заявлением об учете их прав (обременений права) на земельные участки с приложением копий документов, подтверждающих эти права (обременения права) в Администрацию Сысертского городского округа по адресу: 624022, Свердловская область, город Сысерть, улица Ленина, дом 35, кабинет № 3, в приемное время: понедельник – пятница с 08-00 до 17-00 часов. Срок подачи заявления — в течение 30 (тридцати дней) со дня опубликования данного извещения.

Схема расположения границ зоны публичного сервитута

УТВЕРЖДЕНА

Постановление Администрации Сысертского ГО

Местоположение: обл. Свердловская, р-н Сысертский, п. Бобровский, пер. Советский, дом 2-А

Цель установления публичного сервитута: для размещения сетей водоотведения

Номер кадастрового квартала: 66:25:1201017

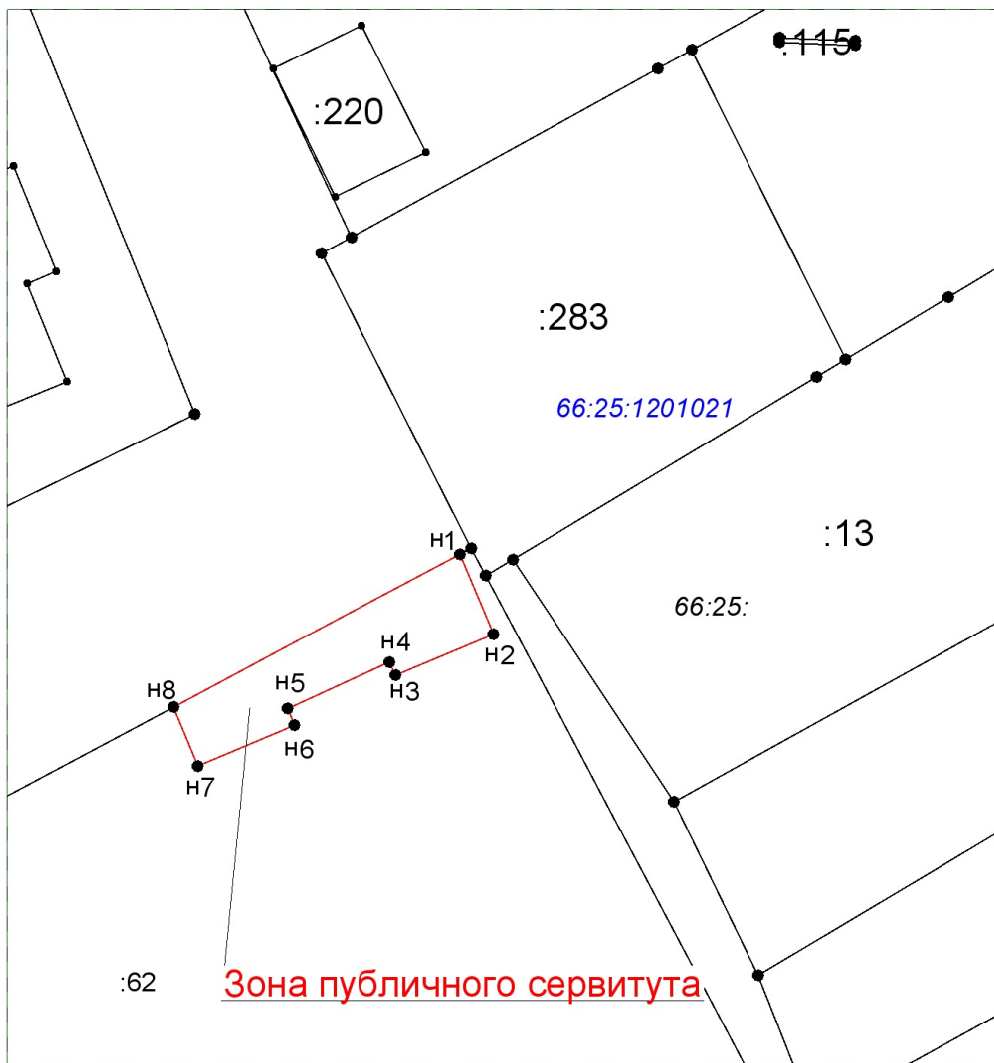
Кадастровый номер земельного участка, в отношении которого предполагается установление сервитута:

66:25:1201017:62

Общая площадь публичного сервитута: 99 м²

Система координат: МСК-66, зона 1

№ _____ от _____



**Каталог координат поворотных точек
объекта недвижимости (объекта землеустройства)**

Условный номер земельного участка	Зона публичного сервитута	
Площадь земельного участка	99 м ²	
Обозначение характерных точек границ	Координаты, м	
	X	Y
1	2	3
Зона публичного сервитута		
н1	372952,05	1557158,10
н2	372946,74	1557160,33
н3	372944,02	1557153,83
н4	372944,91	1557153,46
н5	372941,83	1557146,71
н6	372940,74	1557147,17
н7	372938,05	1557140,76
н8	372941,92	1557139,14
н1	372952,05	1557158,10

Условные обозначения:



н 2

- обозначение характерной точки вновь образованной части границы, сведения о которой позволяют однозначно определить ее положение на местности



- вновь образованная часть границы, сведения о которой достаточны для определения ее местоположения

Зона публичного сервитута

- обозначение специальной зоны

Масштаб 1:500

66:25: